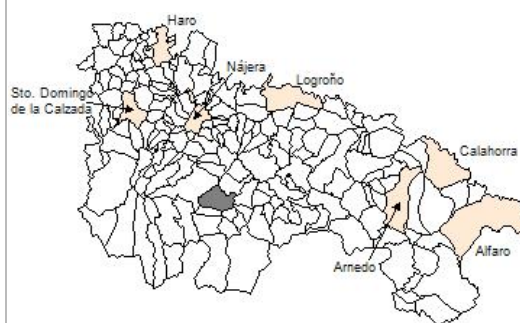


1. Datos Generales

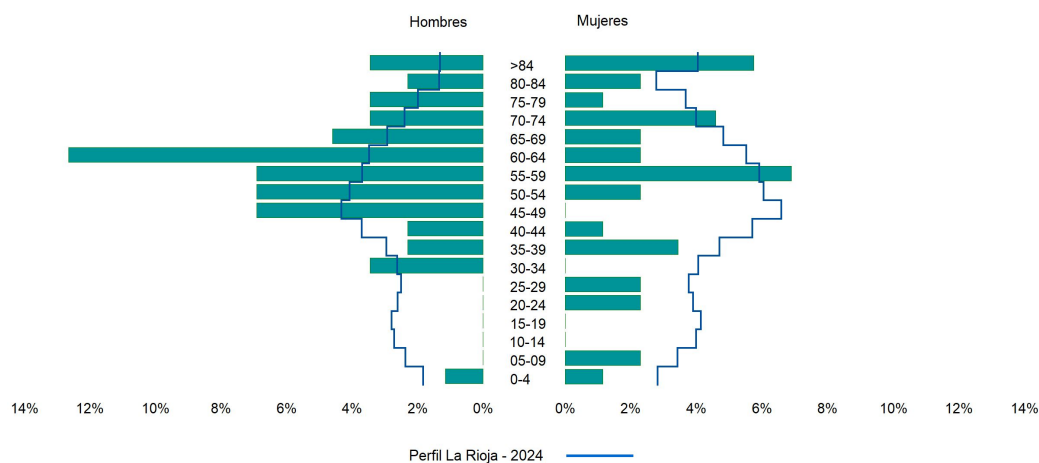
Código INE	26107
Municipio	Nieva de Cameros
Partido judicial	Logroño
Zona de salud	Torrecilla en Cameros
Superficie municipal (Km2)	42,05
Altitud máx. del núcleo de población principal (m)	1.021
Distancia a la capital	40
Número de núcleos	4



2. Evolución Demográfica

Padrón	2022	2023	2024
Total	86	87	87
Hombres	56	54	52
Mujeres	30	33	35
Densidad	2,0	2,1	2,1
Extranjeros	3	3	3

Nieva de Cameros - 2024



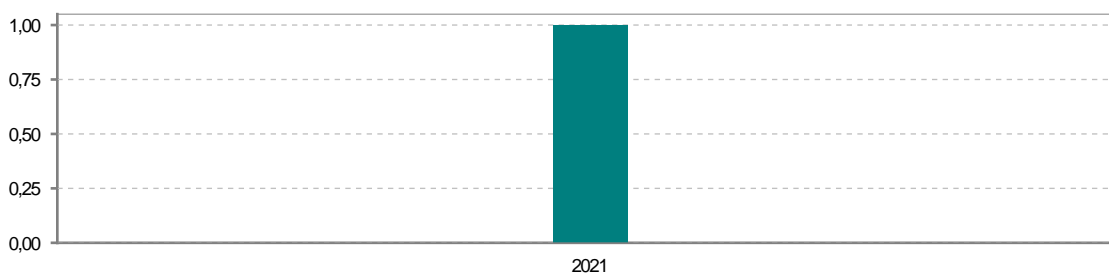
3. Índices y tasas de Población (1/1/2024)

	Nieva de Cameros	La Rioja
Ratio de feminidad (Total Mujeres / Total Hombres) x 100	67,31	102,64
Índice de infancia (Pob. de 0 a 14 / Pob. Total) x 100	4,60	13,34
Índice de tendencia (Pob. de 0 a 4 / Pob. de 5 a 9) x 100	100,00	79,34
Índice de juventud (Pob. de 15 a 29 / Pob. total) x 100	4,60	15,32
Índice de longevidad (Pob. > 84 / Pob. > 64) x 100	27,59	17,48
Índice de vejez (Pob. >= 65 / Pob. Total) x 100	33,33	22,12
Tasa de dependencia ((Pob. < 16 + Pob. > 64) / Pob. de 16 a 64) x 100	61,11	57,66
Tasa de reemplazo (Pob. de 20 a 29 / Pob. de 55 a 64) x 100	16,00	68,84
Tasa de maternidad (Pob. de 0 a 4 / Mujeres de 15 a 49) x 100	25,00	17,20
Tasa de residentes extranjeros (Total extranjeros / Pob. Total) x 100	3,45	14,42

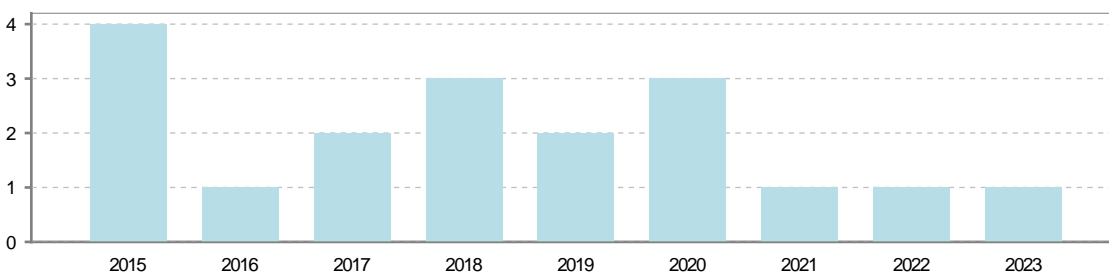
4. Movimiento Natural de la Población

	2018	2019	2020	2021	2022	2023
Nacimientos				1		
Defunciones	3	2	3	1	1	1
Matrimonios						
Crecimiento vegetativo	-3	-2	-3	0	-1	-1

Nacimientos

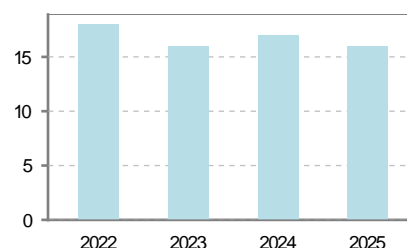


Defunciones

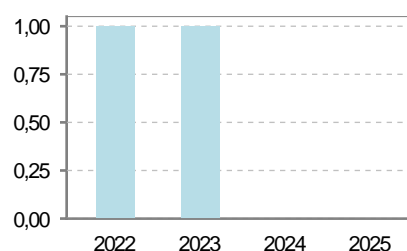


5. Mercado Laboral. (a 31 de marzo)

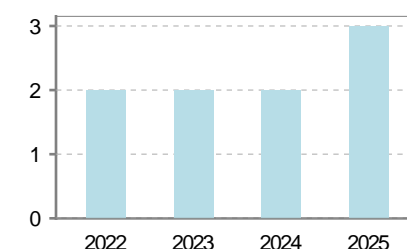
Afiliados	2022	2023	2024	2025
Total	18	16	17	16
R.General y otros	6	4	6	6
Autónomo no agrario	11	11	10	9
Autónomo agrario	1	1	1	1



Contratos	2022	2023	2024	2025
Total	1	1		
Hombres				
Mujeres	1	1		



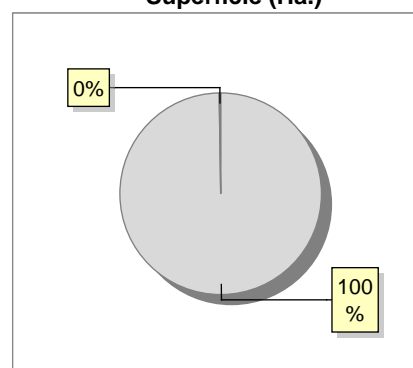
Paro registrado	2022	2023	2024	2025
Total	2	2	2	3
Hombres	1	1	1	
Mujeres	1	1	1	3



6. Catastro (2024)

Titulares		Unidades Urbanas	
Urbano	488	Industrial	111
Rústico	511	Residencial	217
Urbano/Rústico	807	Terciario y comercial	11
		Equipamiento	11
Unidades Rústicas		Suelo vacante	136
Parcelas	2.991	Edificio Singular	1
Subparcelas	3.074		
Valor Catastral Rústico		Superficie Urbana	
Valor (Miles de Euros)	663,31	Superficie edificada	5,44
		Superficie sin edificar	4,22
Valor Catastral Urbano (Miles de Euros)			
Valor catastral del suelo			885,89
Valor catastral de la construcción			4.366,99

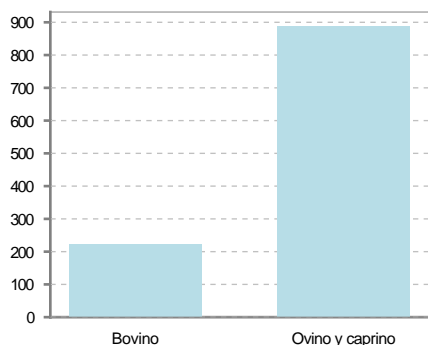
Superficie (Ha.)



● Superficie rústica (Ha.)
● Superficie urbana (Ha.)

7. Ganadería (2024)

	Cabezas ganaderas	Unidades ganaderas
Aves		
Gallinas		
Pollos		
Bovinos	221	215,80
Terneros de cebo	13	7,80
Vacas de carne	208	208,00
Vacas de ordeño		
Conejas		
Conejas		
Ovinos y Caprinos	887	133,05
Cabras		
Ovejas	887	133,05
Porcinos		
Cerdas		
Cerdos de cebo		



8. Distribución General del Terreno -Ha. (2023)

	Total	Regadío	Secano
Total Municipal	4.205	4	4.201
Tierras de cultivo	10	2	8
Barbecho y otras tierras			
Cultivos herbáceos	9	1	8
Cultivos leñosos	1	1	
Aprovechamiento pastos	999	2	997
Eriales	40		40
Pastizales permanentes	946		946
Prados permanentes	13	2	11
Prados y pastizales naturales			
Superficie agraria no utilizada	2		2
Baldíos	2		2
Cultivos permanentes	..		
Superficies forestales arboladas	3.080		3.080
Espartizal			
Monte abierto	61		61
Monte leñoso	1.228		1.228
Monte maderable	1.791		1.791
Superficie ni agraria ni forestal	114		114
Ríos y lagos	11		11
Superficie no agrícola	100		100
Terreno improductivo	3		3

9. Cultivos herbáceos -Ha. (2023)

	Secano	Regadío	Total
Total cultivos herbáceos	8	1	9
Cereales grano			
Leguminosas grano			
Patata			
Cultivos industriales			
Flores y plantas			
Cultivos forrajeros	8		8
Hortalizas		1	1

10. Cultivos leñosos -Ha. (2023)

	Secano	Regadío	Total
Total cultivos leñosos		1	1
Cítricos			
Frutales			
Viñedo			
Olivar			
Otros cultivos leñosos		1	1
Viveros			

11. Entidades Financieras

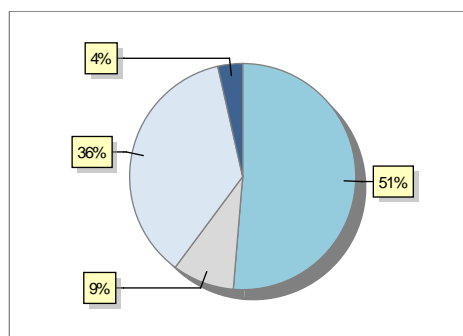
	2022	2023	2024
Entidades financieras de Depósito	0	0	0
Entidades Financieras de Crédito	0	0	0

12. Salud

	2022	2023	2024
Centros de salud	0	0	0
Consultorios	1	1	1
Farmacias	0	0	0
Botiquines	0	0	0

13. Parque de Vehículos

	2020	2021	2022	2023
Total vehículos	124	122	120	113
Automóviles	59	62	60	58
Motos	11	10	12	10
Furgonetas y Camiones	49	45	43	41
Autobuses	0	0	0	0
Tractores industriales	0	0	0	0
Otros vehículos	5	5	5	4



14. Espacios Deportivos

	2024
Campos de tiro	0
Campos de golf	0
Campos de fútbol	0
Rocodromos	0
Pistas de petanca	0
Pistas de padel	0
Pistas de atletismo	0
Piscinas cubiertas	0
Pistas de squash	0
Pistas polideportivas	1
Pistas de tenis	0
Piscinas al aire libre	0
Pabellones polideportivos	0
Pabellones con fronton	0
Frontones	2

15. Turismo (2024)

	Establecimientos	Habitaciones	Plazas
Hoteles			
Casas rurales	2	10	19
Restaurantes	1		16
Hostales			
Pensiones			
Turismo activo			
Agencias de viajes			
Apartamentos			
Campings			
Albergues turísticos	1	7	30
Viviendas de uso turístico	2		
Empresas organizadoras de congresos y reuniones			

16. Conectividad: Banda ancha Fija

Entidad Municipal	Caudal de Bajada	Fibra optica de centralita	Fibra optica hasta el Hogar
Nieva de Cameros	6 Mb	NO	NO

17. Conectividad: Banda ancha Movil

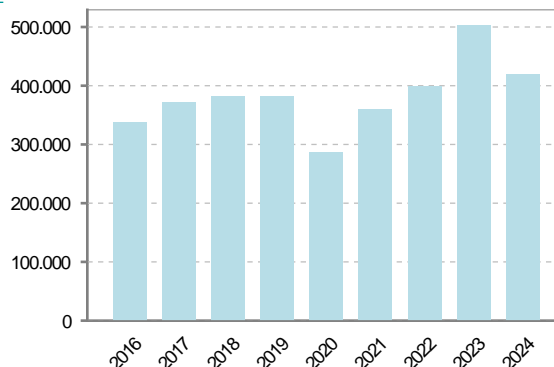
Entidad Municipal	Caudal de Bajada	UMTS
Nieva de Cameros		NO

18. Presupuestos Municipales

Gastos por capitulos

Gastos de Personal	76.000
Gastos en Bienes Corrientes y Servicios	179.600
Gastos Financieros	500
Transferencias Corrientes	54.900
Inversiones Reales	109.000
Transferencias de Capital	0
Activos Financieros	0
Pasivos Financieros	0

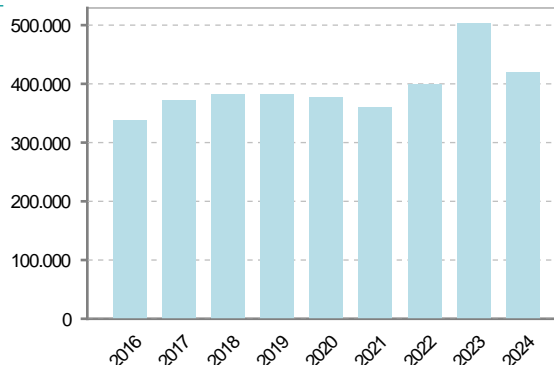
Gastos



Ingresos por capitulos

Impuestos Directos	59.400
Impuestos Indirectos	5.000
Tasas y Otros Ingresos	62.550
Transferencias Corrientes	45.000
Ingresos Patrimoniales	74.050
Enajenacion de Inversiones Reales	0
Transferencias de Capital	174.000
Activos Financieros	0
Pasivos Financieros	0

Ingresos



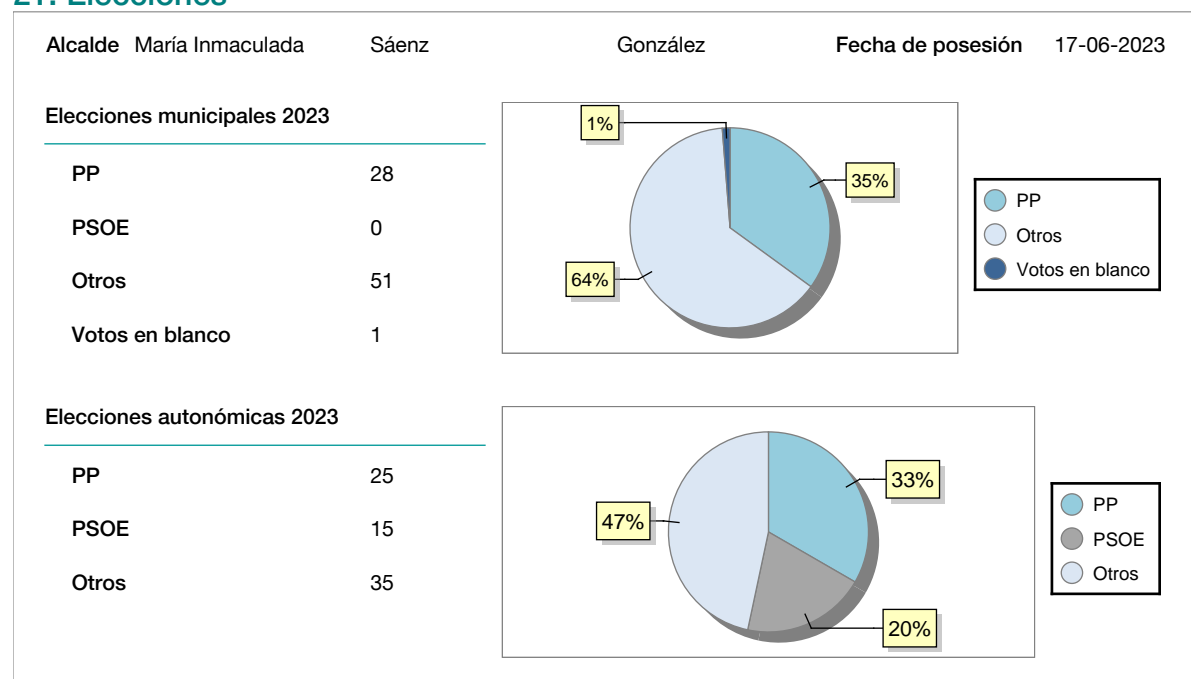
19. Educación - Curso 2024 / 2025 - Centros públicos

Educación Infantil 2º Ciclo, Primaria y Especial		ESO, Bachillerato y Ciclos Formativos	
Institución educativa		Institución educativa	
CRA	Sin centro rural agrupado	Centros	0
Colegios	0	Alumnado	
Alumnado		ESO	0
Alumnos	0	Bachillerato	0
		Ciclos Formativos	0
Alumnos			
SIN DATOS			

20. Educación - Curso 2024 / 2025 - Centros privados

Educación Infantil 2º Ciclo, Primaria y Especial		ESO, Bachillerato y Ciclos Formativos	
Institución educativa		Institución educativa	
Colegios	0	Centros	0
Alumnado		Alumnado	
Alumnos	0	ESO	0
		Bachillerato	0
		Ciclos Formativos	0
Alumnos			
SIN DATOS			

21. Elecciones



22. Renta Media

	2021	2022
Media de la renta por unidad de consumo		
Renta neta media por hogar	27.693	29.466